


雲林縣古坑鄉公所 公告

發文日期：中華民國114年12月8日
發文字號：古鄉民字第1140400633B號
附件：



主旨：公告本鄉崎坪坵示範公墓(滿子段506地號)部分(仁區、愛區)禁葬事宜。

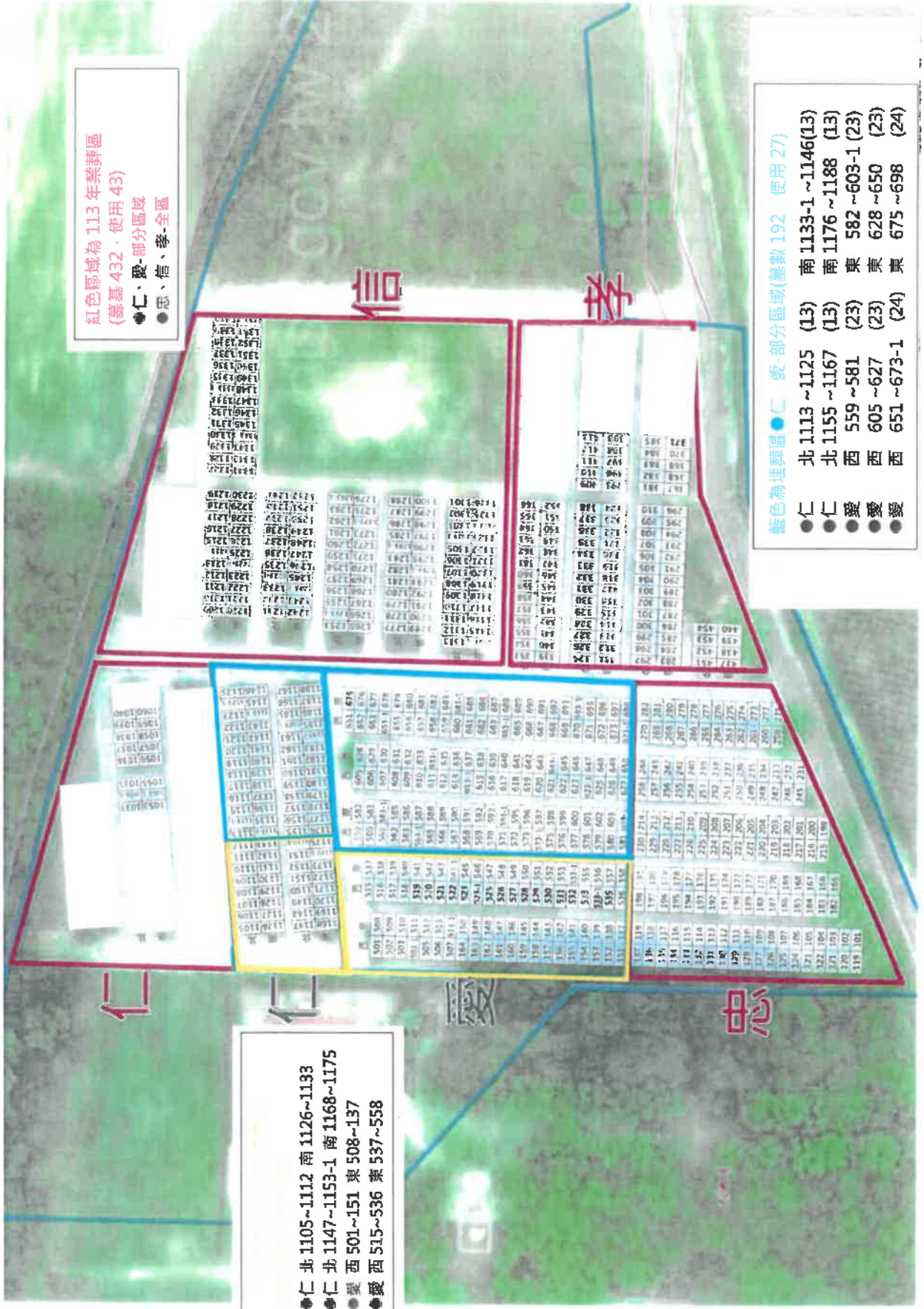
依據：依據殯葬管理條例第40條規定。

公告事項：

- 一、禁葬原因：基於殯葬用地活化利用、環境綠美化、規劃停車場及後續環保葬等事宜。
- 二、禁葬範圍：本鄉示範公墓部分範圍
 - (一)仁區(南北)1105至1175。(計32位、目前3位使用中)
 - (二)愛區(東西)137至164、501至558。(計86位、目前8位使用中)
- 三、禁葬日期：自公告日起。
- 四、上開禁葬範圍內禁止埋葬、造墳、增(改)建、修繕或擴充墓地等行為。

鄉長林慧如

黃色區域為 114 年擬禁葬區



紅色區域為 113 年禁葬區
(墓基 432 · 使用 43)
●仁 · 愛 · 部分區域
●忠 · 信 · 孝 · 全區

藍色為埋葬區 ●仁 · 愛 · 部分區域(墓數 192 使用 27)
●仁 北 1113 ~ 1125 (13) 南 1133-1 ~ 1146(13)
●仁 北 1155 ~ 1167 (13) 南 1176 ~ 1188 (13)
●愛 西 559 ~ 581 (23) 東 582 ~ 603-1 (23)
●愛 西 605 ~ 627 (23) 東 628 ~ 650 (23)
●愛 西 651 ~ 673-1 (24) 東 675 ~ 698 (24)

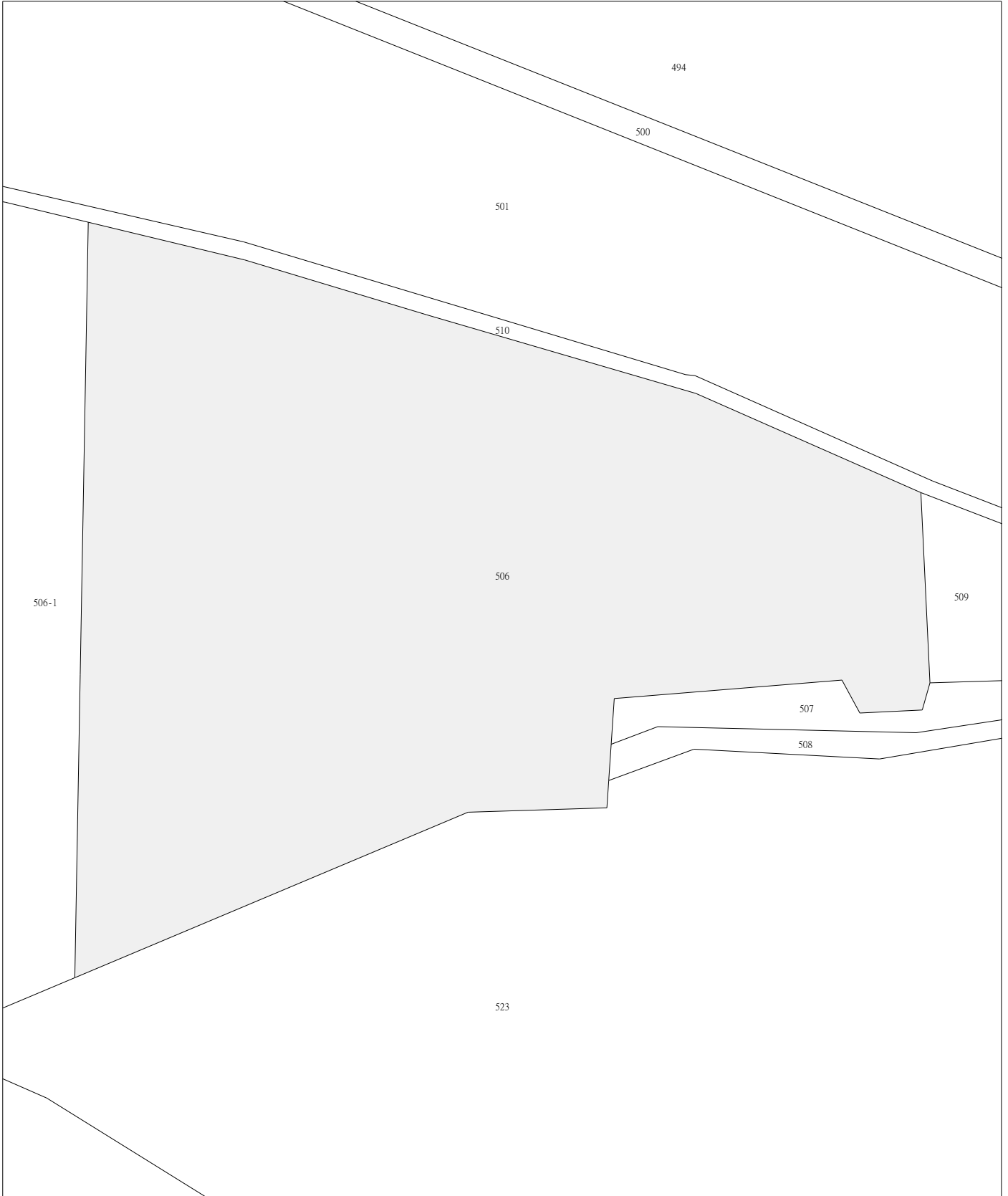
●仁 北 1105 ~ 1112 南 1126 ~ 1133
●仁 北 1147 ~ 1153-1 南 1168 ~ 1175
●愛 西 501 ~ 515 東 508 ~ 537
●愛 西 535 ~ 536 兼 537 ~ 558

雲林縣古坑鄉地籍圖查詢資料

資料查詢時間：民國113年02月27日14時41分 收件號：113PA003160
土地坐落：雲林縣古坑鄉湍子段506地號共1筆



列印人員：劉衍志



比例尺：1/1200

原比例尺：1/500

查驗碼：113PA003160PIC1217A09B5E9F3402E86F0C6DDC456

土地建物查詢資料
雲林縣古坑鄉滴子段 0506-0000地號

資料查詢時間：民國113年02月27日14時41分

頁次：1

***** 土地標示部 *****

登記日期：民國113年02月19日 登記原因：分割
地目：墓 等則：-- 面積：***19,170.27平方公尺
使用分區：特定專用區 使用地類別：殯葬用地
民國113年01月 公告土地現值：*****750元/平方公尺
地上建物建號：(空白)
其他登記事項：重測前：古坑段滴子小段0107-0000地號
因分割增加地號：0506-0001地號
因分割增加地號：0506-0002地號
因分割增加地號：0506-0003地號

***** 土地所有權部 *****

(0001) 登記次序：0001
登記日期：民國036年05月16日 登記原因：總登記
原因發生日期：民國---年--月--日
所有權人：古坑鄉
統一編號：0001000907
住址：(空白)
管理者：古坑鄉公所
統一編號：63502516
住址：雲林縣古坑鄉古坑村中山路40號
權利範圍：全部 *****1分之1*****
權狀字號：---(空白)字第-----號
當期申報地價：113年01月*****260.0元/平方公尺
前次移轉現值或原規定地價：
066年10月 *****50.2元/平方公尺
歷次取得權利範圍：全部*****1分之1*****
其他登記事項：申請免繕發權利書狀：依土地登記規則第65條規定公有土地免繕狀
(資料顯示完畢)

列印人員：劉衍志
收件號：113PA003160
查驗號碼：113PA003160REG23A50B78F0B24AC2A85F2C171B67B
本查詢資料結果之處理及利用應依個人資料保護法相關規定辦理。