

土地登記第一類謄本（所有權個人全部）

大城鄉楓港段 0388-0000地號

列印時間：民國114年10月03日08時42分

頁次：1

二林地政事務所 主任 劉志宏
二林電謄字第054330號
資料管轄機關：彰化縣二林地政事務所

本案係依照分層負責規定授權承辦人員核發
列印人員：大城工作站
謄本核發機關：彰化縣二林地政事務所

***** 土地標示部 *****

登記日期：民國088年06月11日 登記原因：變更編定
面 積：****2,153.00平方公尺
使用分區：一般農業區 使用地類別：農牧用地
民國114年01月 公告土地現值：*****720元/平方公尺
地上建物建號：共0棟
其他登記事項：（空白）

本謄本未申請列印地上建物建號，詳細地上建物建號以登記機關登記為主

***** 土地所有權部 *****

(0001) 登記次序：0002
登記日期：民國093年06月23日 登記原因：買賣
原因發生日期：民國093年06月10日
所有權人：陳玉展 出生日期：民國070年07月18日
統一編號：N123665903
住 址：新北市土城區日和里1鄰中央路一段365巷27弄4號
權利範圍：全部 *****1分之1*****
權狀字號：093二資字第007264號
當期申報地價：113年01月*****112.0元/平方公尺
前次移轉現值或原規定地價：
073年04月 *****55.0元/平方公尺
歷次取得權利範圍：全部 *****1分之1*****
其他登記事項：（空白）

本謄本僅係 所有權個人全部 節本，詳細權利狀態請參閱全部謄本
（本謄本列印完畢）

※注意：一、本謄本之處理及利用，申請人應注意依個人資料保護法第5條、第19條、第20條及第29條規定辦理。
二、前次移轉現值資料，於課徵土地增值稅時，仍應以稅捐稽徵機關核算者為依據。



土地登記第一類謄本（所有權個人全部）

大城鄉楓港段 0389-0000地號

列印時間：民國114年10月03日08時42分

頁次：1

二林地政事務所 主任 劉志宏

本案係依照分層負責規定授權承辦人員核發

二林電謄字第054330號

列印人員：大城工作站

資料管轄機關：彰化縣二林地政事務所 謄本核發機關：彰化縣二林地政事務所

土地標示部

登記日期：民國088年06月11日
面積：****2,153.00平方公尺
使用分區：一般農業區
民國114年01月 公告土地現值：*****720元/平方公尺
地上建物建號：共0棟
其他登記事項：（空白）

登記原因：變更編定

使用地類別：農牧用地

本謄本未申請列印地上建物建號，詳細地上建物建號以登記機關登記為主

土地所有權部

(0001) 登記次序：0002
登記日期：民國093年06月23日
原因發生日期：民國093年06月10日
所有權人：陳玉展
統一編號：N123665903
住 址：新北市土城區日和里1鄰中央路一段365巷27弄4號
權利範圍：全部 *****1分之1*****
權狀字號：093二資字第007265號
當期申報地價：113年01月*****112.0元/平方公尺
前次移轉現值或原規定地價：
073年04月 *****55.0元/平方公尺
歷次取得權利範圍：全部 *****1分之1*****
其他登記事項：（空白）

登記原因：買賣

出生日期：民國070年07月18日

本謄本僅係 所有權個人全部 節本，詳細權利狀態請參閱全部謄本
（本謄本列印完畢）

- ※注意：一、本謄本之處理及利用，申請人應注意依個人資料保護法第5條、第19條、第20條及第29條規定辦理。
二、前次移轉現值資料，於課徵土地增值稅時，仍應以稅捐稽徵機關核算者為依據。

彰化縣二林地政事務所

1E

地籍圖謄本

二林電謄字第054330號

土地坐落：彰化縣大城鄉楓港段388地號共1筆

本謄本與地籍圖所載相符（實地界址以複丈鑑界結果為準）

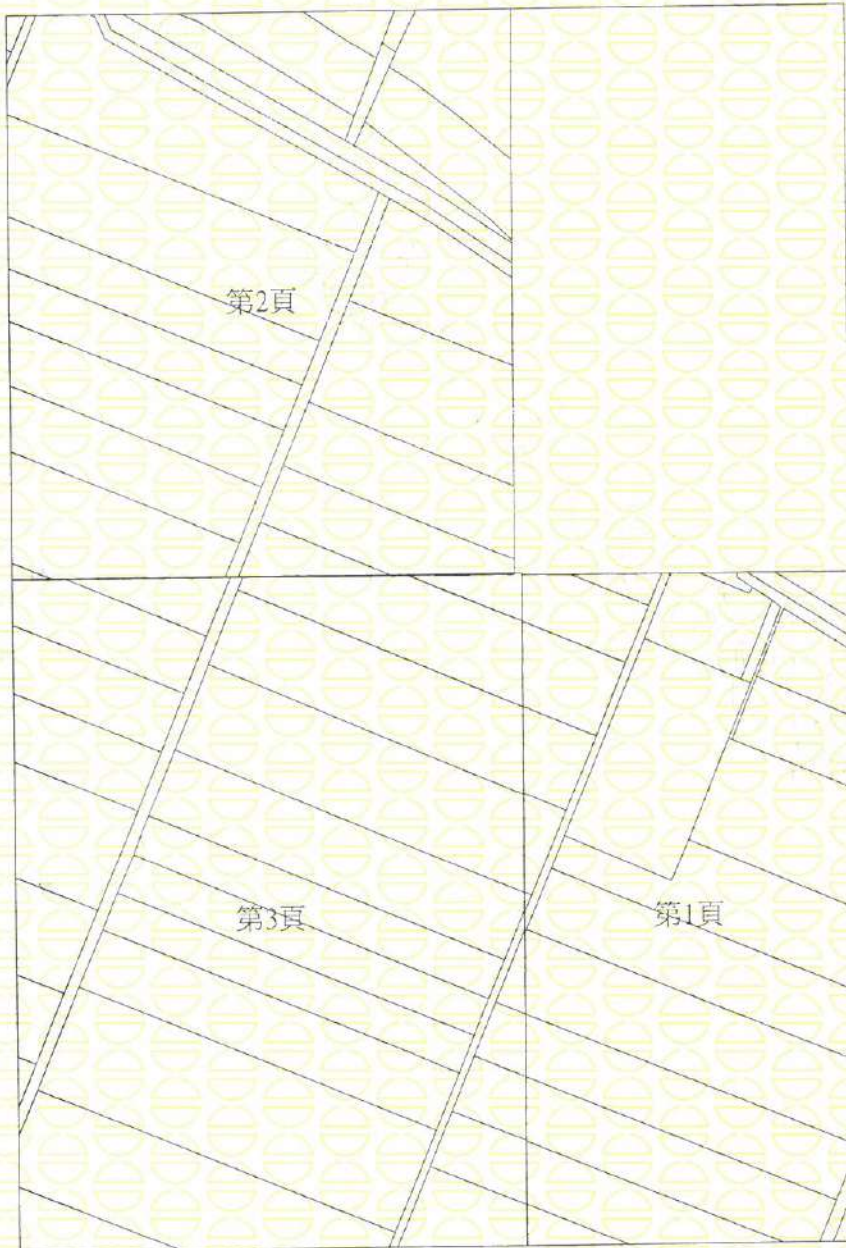


資料管轄機關：彰化縣二林地政事務所
本謄本核發機關：彰化縣二林地政事務所
中華民國 114年10月03日08時42分

主任：劉志宏

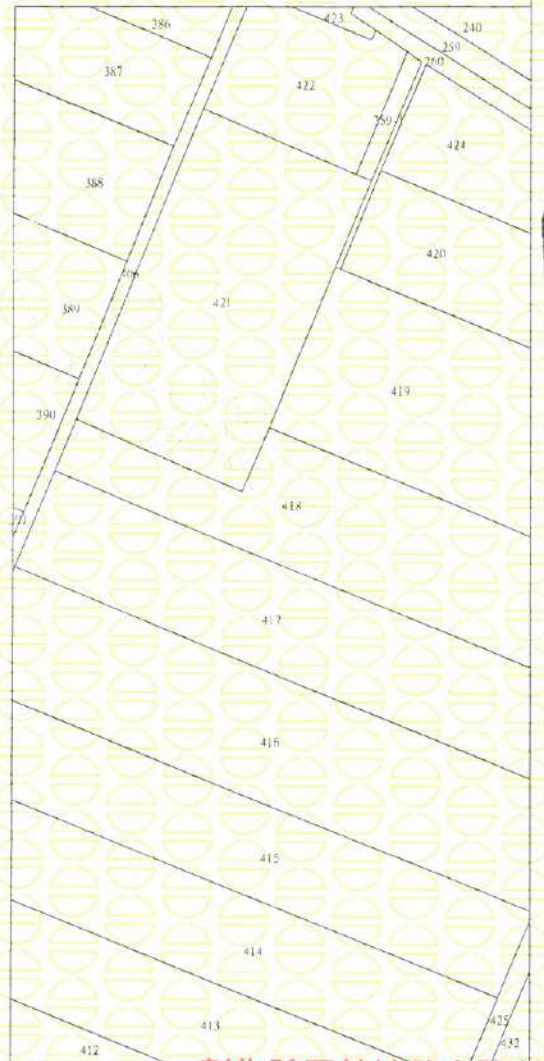
本案依分層負責規定授權承辦人員大城工作站核發

地籍圖謄本如附件共3頁，接續圖如下：



43

43




62

62

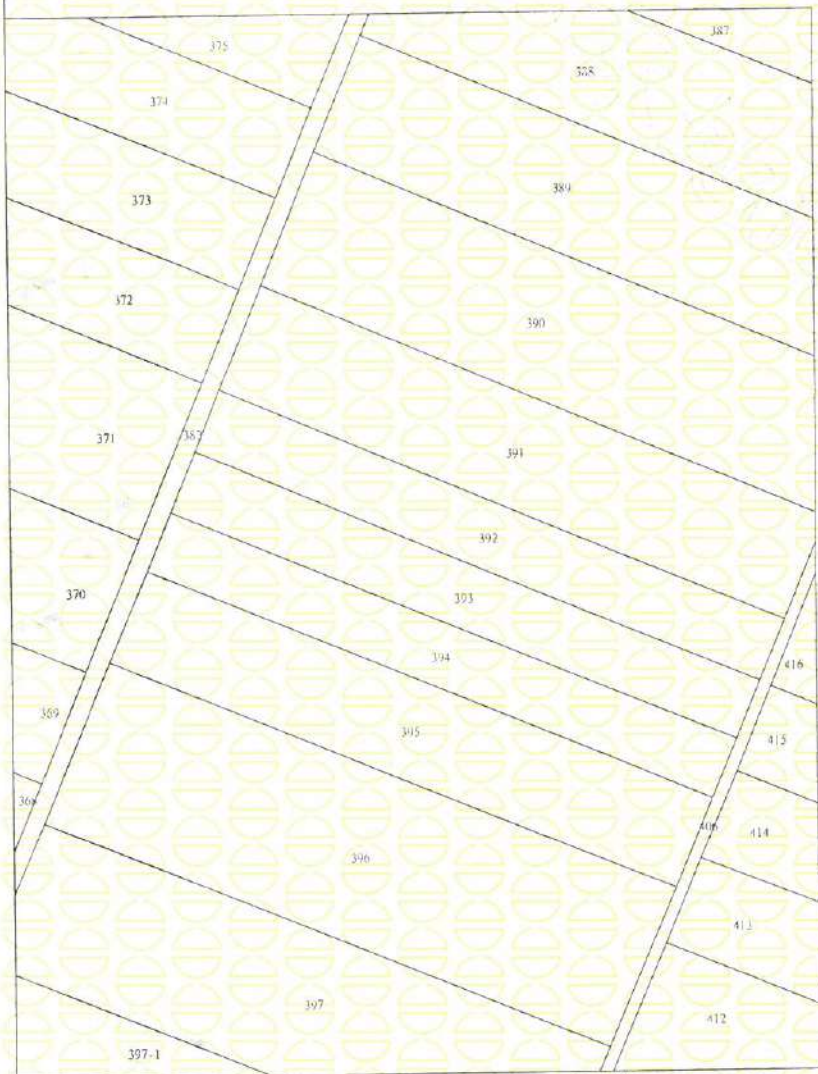
比例尺：1/1200

彰化縣二林地政事務所



彰化縣地政事務所

彰化縣地政事務所



彰化縣地政事務所

87

彰化縣地政事務所

81

比例尺：1/1200

彰化縣二林地政事務所

地籍圖謄本

二林電謄字第054330號

土地坐落：彰化縣大城鄉楓港段389地號共1筆

本謄本與地籍圖所載相符（實地界址以複丈鑑界結果為準）



資料管轄機關：彰化縣二林地政事務所
本謄本核發機關：彰化縣二林地政事務所
中華民國 114年10月03日08時42分

主任：劉志宏

本案依分層負責規定授權承辦人員大城工作站核發

地籍圖謄本如附件共2頁，接續圖如下：



彰化縣二林地政事務所

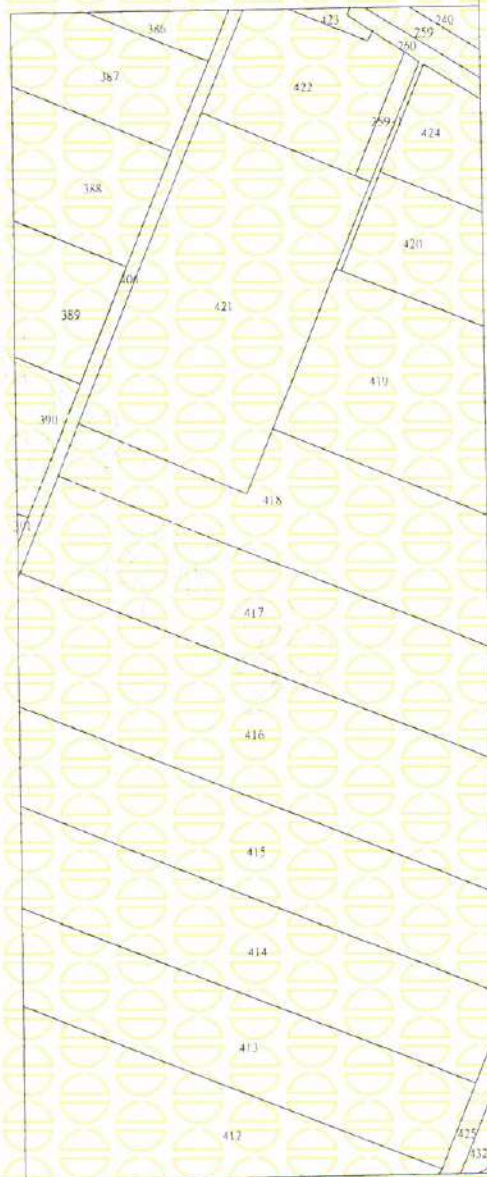
92

彰化縣二林地政事務所

80

彰化縣地政事務所

61

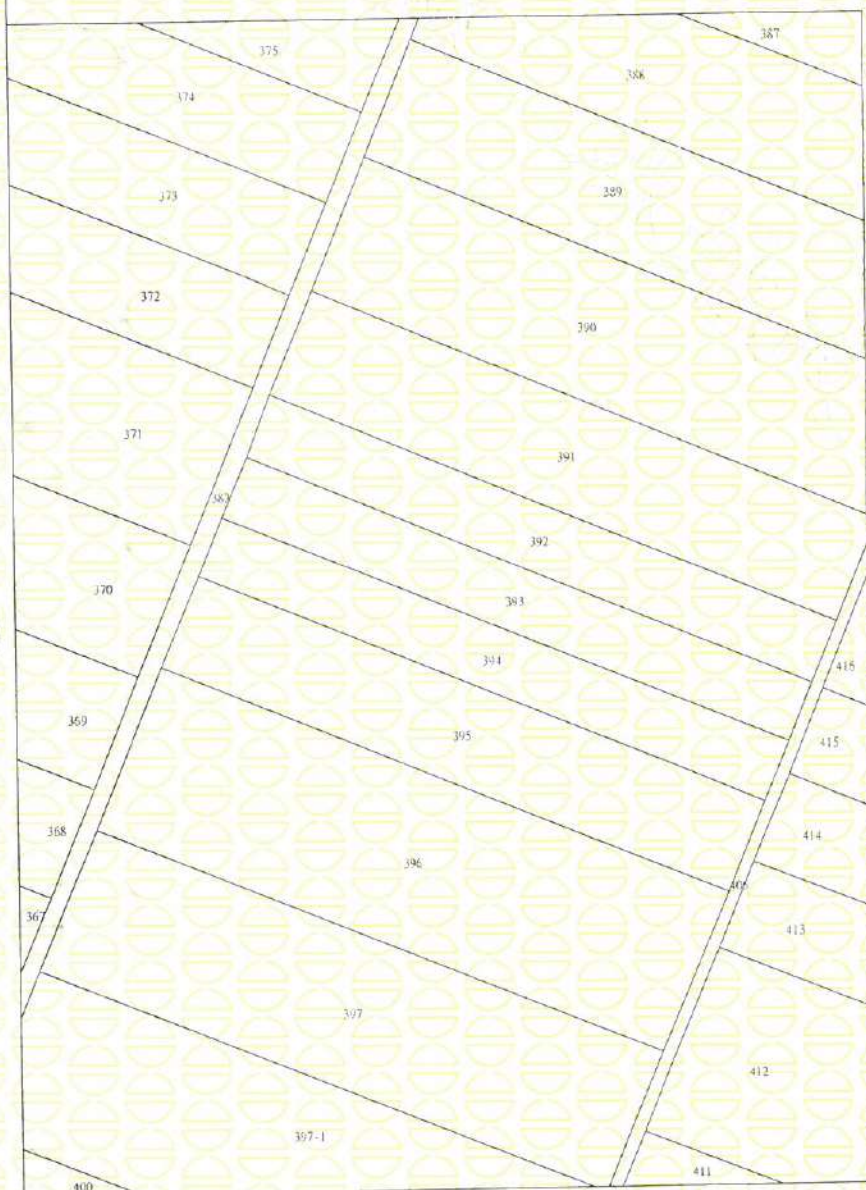


彰化縣地政事務所

31

比例尺：1/1200

彰化縣二林地政事務所



69

比例尺：1/1200

彰化縣二林地政事務所

彰化縣二林地政事務所

土地所有權狀

登記日期：中華民國93年06月23日
發狀日期：中華民國93年06月23日
權狀字號：093二資字第007263號

所有權人：陳玉展
統一編號：N123665903

土地標示：

坐落：大城鄉楓港段

地號：0389-0000

地目：旱

等則：14

面積：****2,153.00平方公尺

權利範圍：全部*****1分之1*****

以上土地所有權業經依法登記完畢，合行發給本權狀以憑執管。

主任 亞 仲



彰化縣二林地政事務所

土地所有權狀

登記日期：中華民國93年06月23日
發狀日期：中華民國93年06月23日
權狀字號：093二資字第007264號

所有權人：陳玉展
統一編號：N123665903

土地標示：

坐落：大城鄉楓港段

地號：0388-0000

地目：旱

等則：14

面積：****2,153.00平方公尺

權利範圍：全部*****1分之1*****

以上土地所有權業經依法登記完畢，合行發給本權狀以憑執管。

主任 亞 仲



大城鄉楓港段 388 地號現狀

