

土地建物查詢資料
彰化縣和美鎮柑竹段 0283-0000地號

資料查詢時間：民國115年01月29日13時34分

頁次：1

***** 土地標示部 *****

登記日期：民國093年11月19日
地目：墓
使用分區：特定農業區
民國115年01月
地上建物建號：共0棟
其他登記事項：重測前：柑子井段柑子井小段0295-0000地號

登記原因：地籍圖重測
面積：****3,389.07平方公尺
使用地類別：殯葬用地
公告土地現值：****2,100元/平方公尺
等則：05

***** 土地所有權部 *****

(0001) 登記次序：0001
登記日期：民國040年08月21日
原因發生日期：民國---年--月--日
所有權人：和美鎮
統一編號：0001000703
住址：(空白)
管理者：彰化縣和美鎮公所
統一編號：58802801
住址：(空白)
權利範圍：全部 *****1分之1*****
權狀字號：093和資字第012687號
當期申報地價：115年01月*****490.0元/平方公尺
前次移轉現值或原規定地價：
066年10月 *****70.0元/平方公尺
歷次取得權利範圍：全部 *****1分之1*****
其他登記事項：(空白)

〈 資料顯示完畢 〉

列印人員：吳昭翰
收件號：115NB000733
查驗號碼：115NB000733REG7ED46FD74C2244B1B2142BB77C6CB
本查詢資料結果之處理及利用應依個人資料保護法相關規定辦理。



彰化縣和美鎮地籍圖查詢資料

資料查詢時間：民國115年01月29日13時34分 收件號：115NB000733
土地坐落：彰化縣和美鎮柑竹段283地號共1筆

北



列印人員：吳昭翰



比例尺：1/500

查驗碼：115NB000733PIC1A904667C39A54B859ACE527BDED2



土地建物查詢資料
彰化縣和美鎮柑竹段 0313-0000地號

資料查詢時間：民國115年01月29日13時34分

頁次：1

***** 土地標示部 *****

登記日期：民國093年11月19日
地目：墓 等則：05
使用分區：特定農業區
民國115年01月 公告土地現值：****2,100元/平方公尺
地上建物建號：共0棟
其他登記事項：重測前：柑子井段柑子井小段0246-0000地號

***** 土地所有權部 *****

(0001) 登記次序：0001
登記日期：民國040年08月21日 登記原因：總登記
原因發生日期：民國---年--月--日
所有權人：和美鎮
統一編號：0001000703
住址：(空白)
管理者：彰化縣和美鎮公所
統一編號：58802801
住址：(空白)
權利範圍：全部 *****1分之1*****
權狀字號：093和資字第012715號
當期申報地價：115年01月 *****490.0元/平方公尺
前次移轉現值或原規定地價：
066年10月 *****70.0元/平方公尺
歷次取得權利範圍：全部 *****1分之1*****
其他登記事項：(空白)

< 資料顯示完畢 >

列印人員：吳昭翰
收件號：115NB000733
查驗號碼：115NB000733REG7ED46FD74C2244B1B2142BB77C6CB
本查詢資料結果之處理及利用應依個人資料保護法相關規定辦理。



彰化縣和美鎮地籍圖查詢資料

資料查詢時間：民國115年01月29日13時34分 收件號：115NB000733
土地坐落：彰化縣和美鎮柑竹段313地號共1筆



列印人員：吳昭翰



比例尺：1/500

查驗碼：115NB000733PIC1A904667C39A54B859ACE527BDED2

土地建物查詢資料

彰化縣和美鎮柑竹段 0341-0000地號

資料查詢時間：民國115年01月29日13時34分

頁次：1

土地標示部

登記日期：民國093年11月19日

登記原因：地籍圖重測

地目：墓

等則：05

面積：***19,281.67平方公尺

使用分區：特定農業區

使用地類別：殯葬用地

民國115年01月 公告土地現值：****2,100元/平方公尺

地上建物建號：共0棟

其他登記事項：重測前：柑子井段柑子井小段0251-0001地號

土地所有權部

(0001) 登記次序：0001

登記日期：民國040年08月21日

登記原因：總登記

原因發生日期：民國---年--月--日

所有權人：和美鎮

統一編號：0001000703

住址：(空白)

管理者：彰化縣和美鎮公所

統一編號：58802801

住址：(空白)

權利範圍：全部 *****1分之1*****

權狀字號：093和資字第012750號

當期申報地價：115年01月*****490.0元/平方公尺

前次移轉現值或原規定地價：

066年10月 *****70.0元/平方公尺

歷次取得權利範圍：全部 *****1分之1*****

其他登記事項：(空白)

(資料顯示完畢)

列印人員：吳昭翰

收件號：115NB000733

查驗號碼：115NB000733REG7ED46FD74C2244B1B2142BB77C6CB

本查詢資料結果之處理及利用應依個人資料保護法相關規定辦理。



彰化縣和美鎮地籍圖查詢資料

資料查詢時間：民國115年01月29日13時34分 收件號：115NB000733
土地坐落：彰化縣和美鎮柑竹段341地號共1筆



列印人員：吳昭翰



比例尺：1/2000

原比例尺：1/500

查驗碼：115NB000733PIC1A904667C39A54B859ACE527BDED2

土地建物查詢資料

彰化縣和美鎮柑竹段 0342-0000地號

資料查詢時間：民國115年01月29日13時34分

頁次：1

***** 土地標示部 *****

登記日期：民國093年11月19日
地目：墓 等則：07
使用分區：特定農業區
民國115年01月 公告土地現值：****2,100元/平方公尺
地上建物建號：共0棟
其他登記事項：重測前：柑子井段柑子井小段0251-0000地號

***** 土地所有權部 *****

(0001) 登記次序：0001
登記日期：民國039年10月20日 登記原因：總登記
原因發生日期：民國---年--月--日
所有權人：彰化縣
統一編號：0001000700
住址：(空白)
管理者：彰化縣政府
統一編號：58807307
住址：彰化市中山路二段416號
權利範圍：全部 *****1分之1*****
權狀字號：093和資字第012751號
當期申報地價：115年01月 *****490.0元/平方公尺
前次移轉現值或原規定地價：
066年10月 *****70.0元/平方公尺
歷次取得權利範圍：全部 *****1分之1*****
其他登記事項：(空白)

< 資料顯示完畢 >

列印人員：吳昭翰
收件號：115NB000733
查驗號碼：115NB000733REG7ED46FD74C2244B1B2142BB77C6CB
本查詢資料結果之處理及利用應依個人資料保護法相關規定辦理。



彰化縣和美鎮地籍圖查詢資料

資料查詢時間：民國115年01月29日13時34分 收件號：115NB000733
土地坐落：彰化縣和美鎮柑竹段342地號共1筆

北



列印人員：吳昭翰



比例尺：1/1000

原比例尺：1/500

查驗碼：115NB000733PIC1A904667C39A54B859ACE527BDED2

土地建物查詢資料

彰化縣和美鎮柑竹段 0344-0000地號

資料查詢時間：民國115年01月29日13時34分

頁次：1

土地標示部

登記日期：民國103年11月13日

登記原因：逕為分割

地目：墓

等則：07

面積：***22,748.01平方公尺

使用分區：特定農業區

使用地類別：殯葬用地

民國115年01月 公告土地現值：****2,100元/平方公尺

地上建物建號：共0棟

其他登記事項：重測前：柑子井段柑子井小段0253-0000地號

因分割增加地號：0344-0001地號

土地所有權部

(0001) 登記次序：0001

登記日期：民國040年08月21日

登記原因：總登記

原因發生日期：民國---年--月--日

所有權人：和美鎮

統一編號：0001000703

住址：(空白)

管理者：彰化縣和美鎮公所

統一編號：58802801

住址：(空白)

權利範圍：全部 *****1分之1*****

權狀字號：093和資字第012761號

當期申報地價：115年01月*****490.0元/平方公尺

前次移轉現值或原規定地價：

066年10月 *****70.0元/平方公尺

歷次取得權利範圍：全部*****1分之1*****

其他登記事項：(空白)

(資料顯示完畢)

列印人員：吳昭翰

收件號：115NB000733

查驗號碼：115NB000733REG7ED46FD74C2244B1B2142BB77C6CB

本查詢資料結果之處理及利用應依個人資料保護法相關規定辦理。

1B

1B

3R

3R

彰化縣和美鎮地籍圖查詢資料

資料查詢時間：民國115年01月29日13時34分 收件號：115NB000733
土地坐落：彰化縣和美鎮柑竹段344地號共1筆



列印人員：吳昭翰



比例尺：1/2000

原比例尺：1/500

查驗碼：115NB000733PIC1A904667C39A54B859ACE527BDED2

土地建物查詢資料
彰化縣和美鎮柑竹段 0344-0001地號

資料查詢時間：民國115年01月29日13時34分

頁次：1

***** 土地標示部 *****

登記日期：民國106年11月30日
地目：墓
使用分區：(空白)
民國115年01月
地上建物建號：共0棟
其他登記事項：分割自：0344-0000地號

登記原因：註銷編定
面積：*****277.52平方公尺
使用地類別：(空白)
公告土地現值：****3,400元/平方公尺

等則：07

***** 土地所有權部 *****

(0001) 登記次序：0001
登記日期：民國040年08月21日
原因發生日期：民國---年--月--日
所有權人：和美鎮
統一編號：0001000703
住址：(空白)
管理者：彰化縣和美鎮公所
統一編號：58802801
住址：(空白)
權利範圍：全部 *****1分之1*****
權狀字號：--- (空白) 字第-----號
當期申報地價：115年01月*****760.0元/平方公尺
前次移轉現值或原規定地價：
066年10月 *****70.0元/平方公尺
歷次取得權利範圍：全部 *****1分之1*****
其他登記事項：(空白)

登記原因：總登記

< 資料顯示完畢 >

列印人員：吳昭翰
收件號：115NB000733
查驗號碼：115NB000733REG7ED46FD74C2244B1B2142BB77C6CB
本查詢資料結果之處理及利用應依個人資料保護法相關規定辦理。



1B



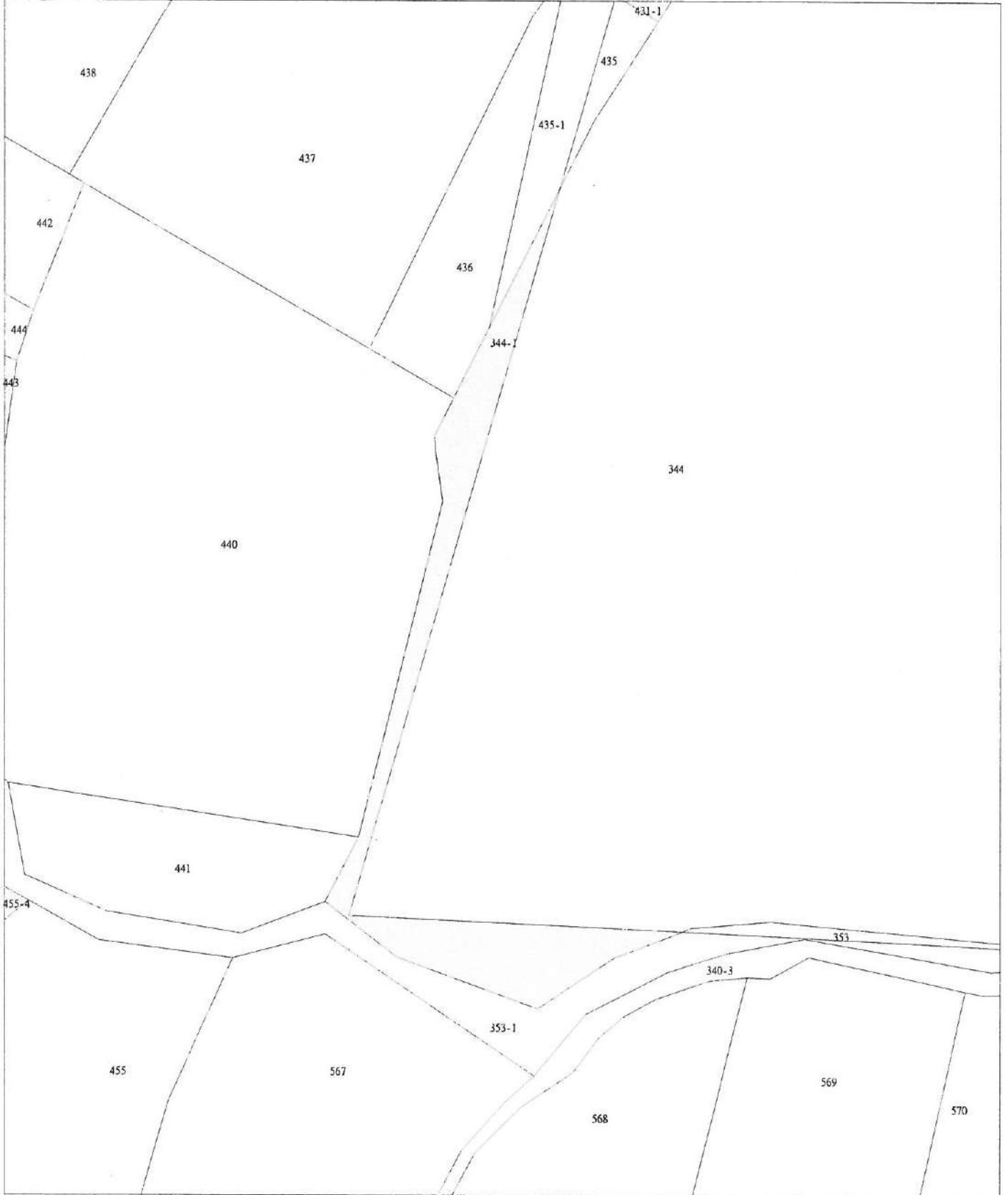
3R

彰化縣和美鎮地籍圖查詢資料

資料查詢時間：民國115年01月29日13時34分 收件號：115NB000733
土地坐落：彰化縣和美鎮柑竹段344-1地號共1筆



列印人員：吳昭翰



比例尺：1/500

查驗碼：115NB000733PIC1A904667C39A54B859ACE527BDED2

土地建物查詢資料
彰化縣和美鎮柑竹段 0443-0000地號

資料查詢時間：民國115年01月29日13時34分

頁次：1

***** 土地標示部 *****

登記日期：民國093年11月19日
地目：墓
使用分區：(空白)
民國115年01月公告土地現值：****3,400元/平方公尺
地上建物建號：共0棟
其他登記事項：重測前：柑子井段柑子井小段0263-0000地號

登記原因：地籍圖重測
面積：*****669.57平方公尺
使用地類別：(空白)

等則：07

***** 土地所有權部 *****

(0001) 登記次序：0001
登記日期：民國039年10月20日
原因發生日期：民國---年--月--日
所有權人：彰化縣
統一編號：0001000700
住址：(空白)
管理者：彰化縣政府
統一編號：58807307
住址：彰化市中山路二段416號
權利範圍：全部 *****1分之1*****
權狀字號：093和資字第012925號
當期中報地價：115年01月*****760.0元/平方公尺
前次移轉現值或原規定地價：
064年01月 *****45.4元/平方公尺
歷次取得權利範圍：全部*****1分之1*****
其他登記事項：(空白)

登記原因：總登記

< 資料顯示完畢 >

列印人員：吳昭翰
收件號：115NB000733
查驗號碼：115NB000733REG7ED46FD74C2244B1B2142BB77C6CB
本查詢資料結果之處理及利用應依個人資料保護法相關規定辦理。



NB



彰化縣和美鎮地籍圖查詢資料

資料查詢時間：民國115年01月29日13時34分 收件號：115NB000733
土地坐落：彰化縣和美鎮柑竹段443地號共1筆

北



列印人員：吳昭翰



比例尺：1/500

查驗碼：115NB000733PIC1A904667C39A54B859ACE527BDED2

土地建物查詢資料
彰化縣和美鎮柑竹段 0454-0000地號

資料查詢時間：民國115年01月29日13時34分

頁次：1

***** 土地標示部 *****

登記日期：民國093年11月19日
地目：墓
使用分區：(空白)
民國115年01月
地上建物建號：共0棟
其他登記事項：重測前：柑子井段柑子井小段0270-0000地號

登記原因：地籍圖重測
面積：****4,901.68平方公尺
使用地類別：(空白)
公告土地現值：****3,400元/平方公尺

***** 土地所有權部 *****

(0001) 登記次序：0001
登記日期：民國039年10月20日
原因發生日期：民國---年--月--日
所有權人：彰化縣
統一編號：0001000700
住址：(空白)
管理者：彰化縣政府
統一編號：58807307
住址：彰化市中山路二段416號
權利範圍：全部 *****1分之1*****
權狀字號：093和資字第012932號
當期申報地價：115年01月 *****760.0元/平方公尺
前次移轉現值或原規定地價：
064年01月 *****45.4元/平方公尺
歷次取得權利範圍：全部 *****1分之1*****
其他登記事項：(空白)

〈 資料顯示完畢 〉

列印人員：吳昭翰
收件號：115NB000733
查驗號碼：115NB000733REG7ED46FD74C2244B1B2142BB77C6CB
本查詢資料結果之處理及利用應依個人資料保護法相關規定辦理。



NB



46

彰化縣和美鎮地籍圖查詢資料

資料查詢時間：民國115年01月29日13時34分 收件號：115NB000733
土地坐落：彰化縣和美鎮柑竹段454地號共1筆

北



列印人員：吳昭翰



比例尺：1/600

原比例尺：1/500

查驗碼：115NB000733PIC1A904667C39A54B859ACE527BDED2

土地建物查詢資料
彰化縣和美鎮柑竹段 0567-0000地號

資料查詢時間：民國115年01月29日13時34分

頁次：1

***** 土地標示部 *****

登記日期：民國093年11月19日
地目：墓
使用分區：(空白)
民國115年01月
地上建物建號：共0棟
其他登記事項：重測前：柑子井段柑子井小段0273-0000地號

登記原因：地籍圖重測
面積：****3,115.41平方公尺
使用地類別：(空白)
公告土地現值：****3,400元/平方公尺

***** 土地所有權部 *****

(0001) 登記次序：0001
登記日期：民國039年10月20日
原因發生日期：民國---年--月--日
所有權人：彰化縣
統一編號：0001000700
住址：(空白)
管理者：彰化縣政府
統一編號：58807307
住址：彰化市中山路二段416號
權利範圍：全部 *****1分之1*****
權狀字號：093和資字第013073號
當期申報地價：115年01月*****760.0元/平方公尺
前次移轉現值或原規定地價：
064年01月 *****45.4元/平方公尺
歷次取得權利範圍：全部*****1分之1*****
其他登記事項：(空白)

登記原因：總登記

(資料顯示完畢)

列印人員：吳昭翰
收件號：115NB000733
查驗號碼：115NB000733REG7ED46FD74C2244B1B2142BB77C6CB
本查詢資料結果之處理及利用應依個人資料保護法相關規定辦理。



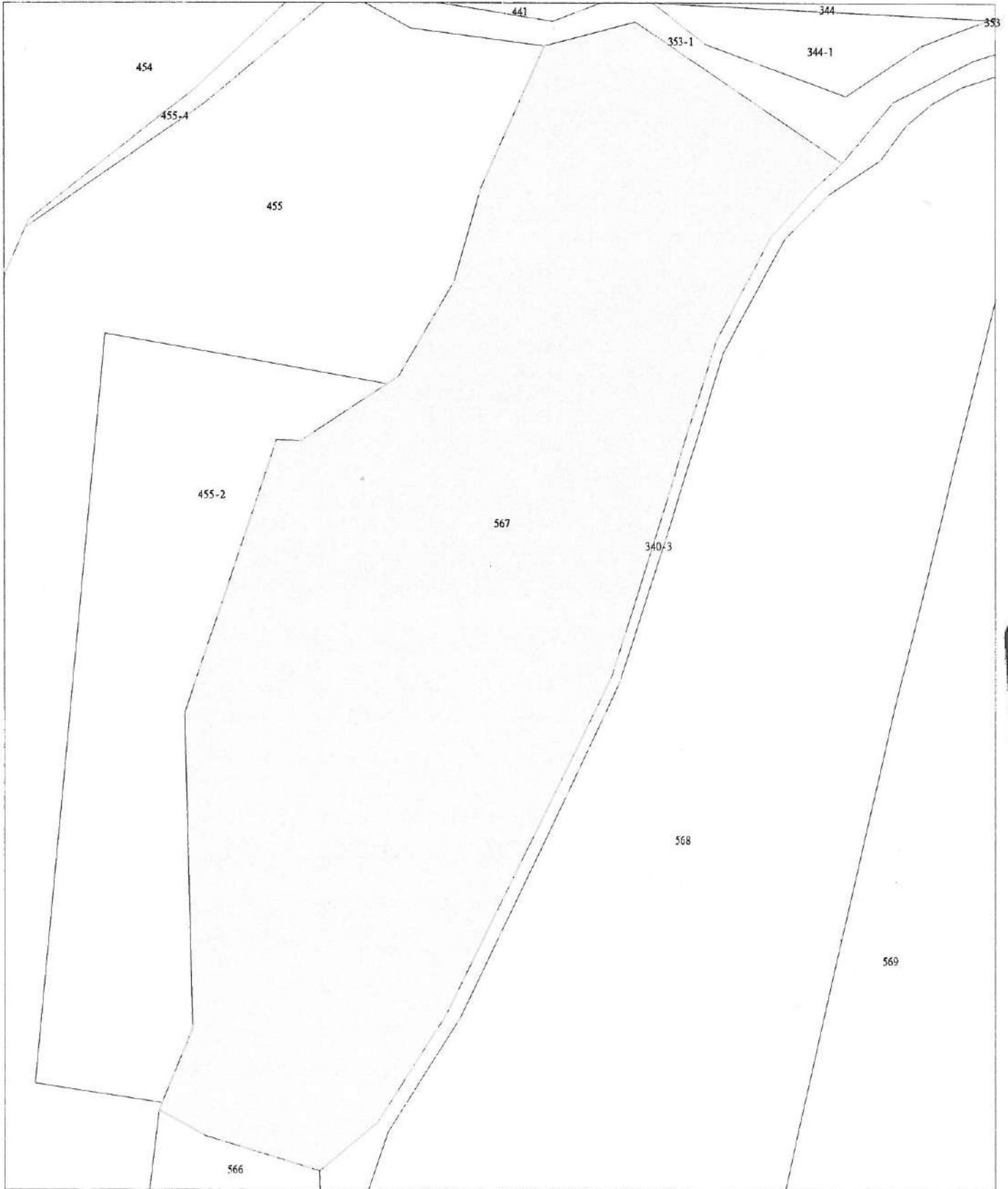
彰化縣和美鎮地籍圖查詢資料

資料查詢時間：民國115年01月29日13時34分 收件號：115NB000733
土地坐落：彰化縣和美鎮柑竹段567地號共1筆

北



列印人員：吳昭翰



比例尺：1/500

查驗碼：115NB000733PIC1A904667C39A54B859ACE527BDED2



2



3

土地建物查詢資料
彰化縣和美鎮柑竹段 0584-0000地號

資料查詢時間：民國115年01月29日13時34分

頁次：1

土地標示部

登記日期：民國093年11月19日

登記原因：地籍圖重測

地目：墓

等則：05

面積：****5,325.15平方公尺

使用分區：特定農業區

使用地類別：殯葬用地

民國115年01月 公告土地現值：****2,500元/平方公尺

地上建物建號：共0棟

其他登記事項：重測前：柑子井段柑子井小段0395-0000地號

土地所有權部

(0001) 登記次序：0001

登記日期：民國040年08月21日

登記原因：總登記

原因發生日期：民國---年--月--日

所有權人：和美鎮

統一編號：0001000703

住址：(空白)

管理者：彰化縣和美鎮公所

統一編號：58802801

住址：(空白)

權利範圍：全部 *****1分之1*****

權狀字號：093和資字第013110號

當期申報地價：115年01月 *****550.0元/平方公尺

前次移轉現值或原規定地價：

066年10月 *****63.0元/平方公尺

歷次取得權利範圍：全部 *****1分之1*****

其他登記事項：(空白)

< 資料顯示完畢 >

列印人員：吳昭翰

收件號：115NB000733

查驗號碼：115NB000733REG7ED46FD74C2244B1B2142BB77C6CB

本查詢資料結果之處理及利用應依個人資料保護法相關規定辦理。



彰化縣和美鎮地籍圖查詢資料

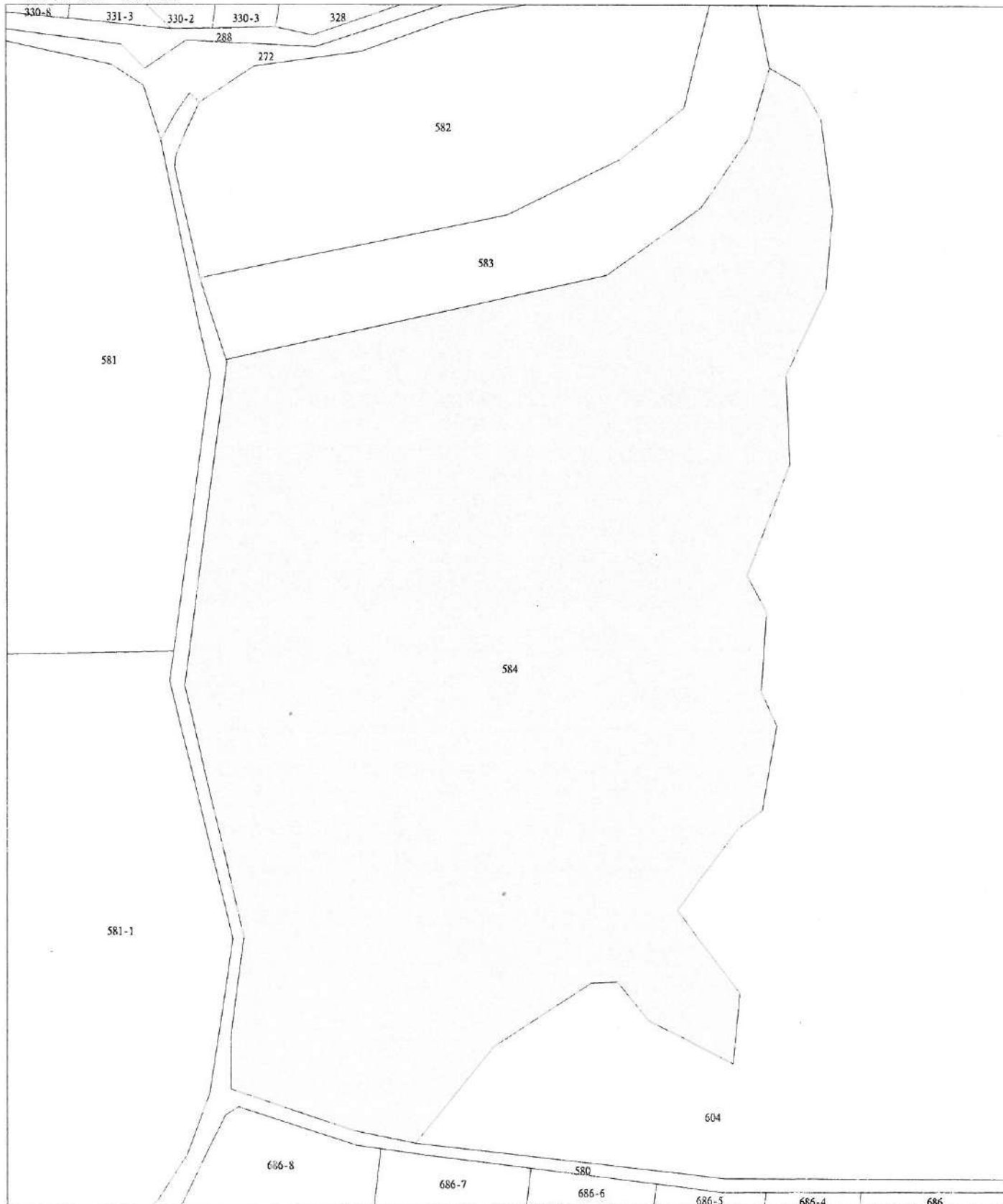
資料查詢時間：民國115年01月29日13時34分 收件號：115NB000733

土地坐落：彰化縣和美鎮柑竹段584地號共1筆

北



列印人員：吳昭翰



比例尺：1/600

原比例尺：1/500

查驗碼：115NB000733PIC1A904667C39A54B859ACE527BDED2